















ПРОЕКТ ПЛАНИРОВКИ С ПРОЕКТОМ МЕЖЕВАНИЯ ТЕРРИТОРИИ, ПРЕДНАЗНАЧЕННОЙ ДЛЯ РАЗМЕЩЕНИЯ ЛИНЕЙНОГО ОБЪЕКТА  
"Реконструкция ПС 220/110/6 кВ "Фабрика-3" с переводом на напряжение 110 кВ"

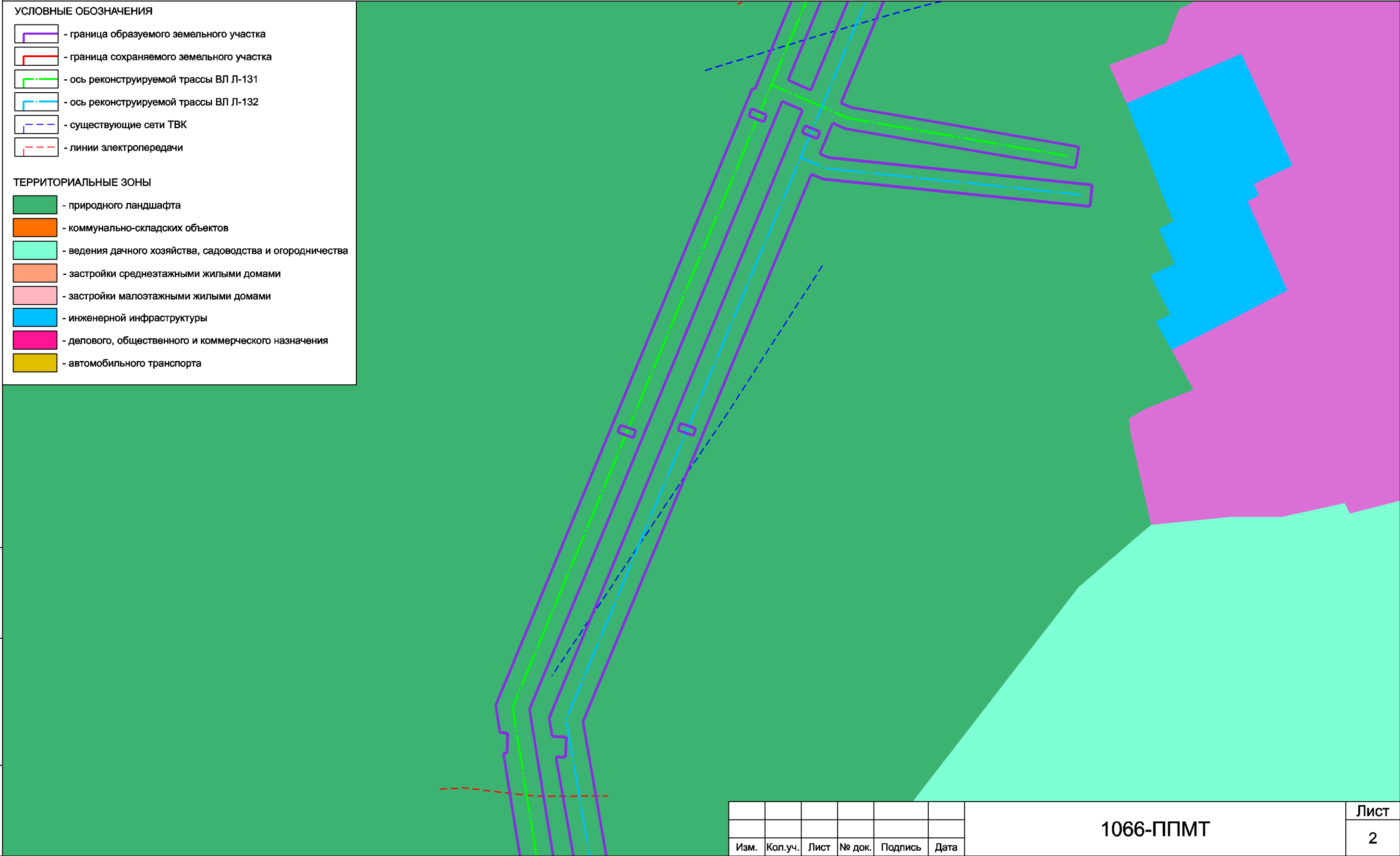
СХЕМА ИСПОЛЬЗОВАНИЯ ТЕРРИТОРИИ В ПЕРИОД ПОДГОТОВКИ ПРОЕКТА ПЛАНИРОВКИ ТЕРРИТОРИИ  
М 1:2000

УСЛОВНЫЕ ОБОЗНАЧЕНИЯ

-  - граница образуемого земельного участка
-  - граница сохраняемого земельного участка
-  - ось реконструируемой трассы ВЛ Л-131
-  - ось реконструируемой трассы ВЛ Л-132
-  - существующие сети ТВК
-  - линии электропередачи

ТЕРРИТОРИАЛЬНЫЕ ЗОНЫ

-  - природного ландшафта
-  - коммунально-складских объектов
-  - ведения дачного хозяйства, садоводства и огородничества
-  - застройки среднеэтажными жилыми домами
-  - застройки малоэтажными жилыми домами
-  - инженерной инфраструктуры
-  - делового, общественного и коммерческого назначения
-  - автомобильного транспорта



Инов. № подл.	Подпись и дата	Взамен инв. №

Изм.	Кол.уч.	Лист	№ док.	Подпись	Дата

1066-ППМТ

Лист
2